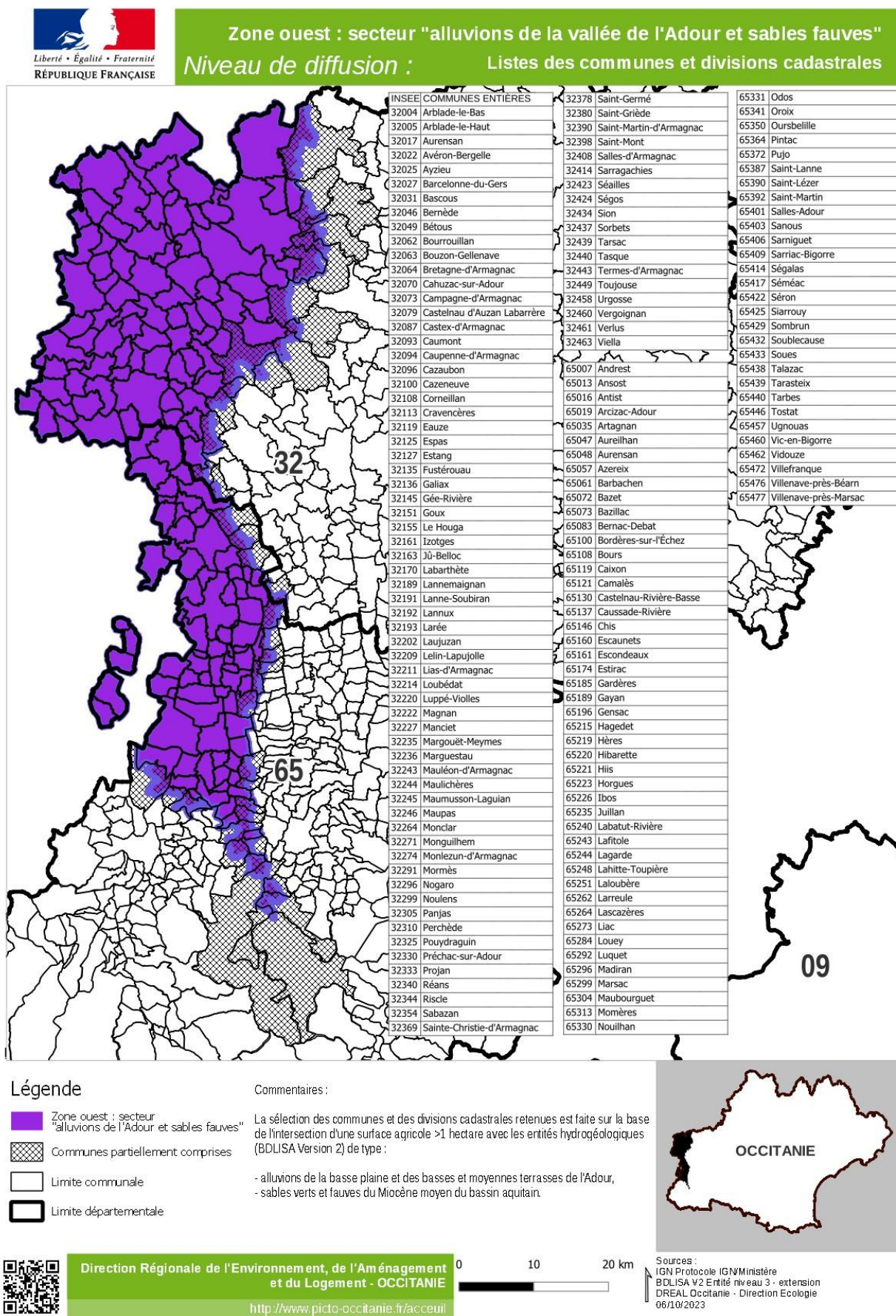


# Annexe 2 : Désignation des secteurs susceptibles d'application de l'allongement des périodes d'interdiction d'épandage sous réserve de classement en zone vulnérable

## Carte 1 : zone ouest secteur « vallée de l'adour et sables fauves » - départements du Gers et des Hautes-Pyrénées



S:\projet\le\_fondage\08\09\_ GESTION DE DONNEES\DONNEES\GESTION QUALITATIVE\PAR\_NITRATES\PROJET\_G015 - rev1\_mesure1 - m02023.qps

## LISTE DES DIVISIONS CADASTRALES DES COMMUNES PARTIELLES DU GERS

COMMUNE	FEUILLE	SECTION
Aignan	1	0A
Aignan	1	0B
Aignan	1	0C
Aignan	1	0D
Aignan	1	0E
Aignan	1	AB
Aignan	1	AC
Aignan	2	0A
Aignan	2	0B
Aignan	2	0D
Aignan	2	0E
Aignan	3	0B
Aignan	3	0D
Aignan	3	0E
Aignan	4	0C
Aignan	4	0E
Aignan	5	0E
Castelnave	1	0D
Castillon-Debats	2	0E
Castillon-Debats	3	0E
Courrensan	1	0D
Courrensan	2	0D
Courrensan	4	0D
Dému	1	AB
Dému	1	AC
Dému	1	AD
Dému	1	AY
Dému	1	AZ
Dému	1	BA
Dému	1	BC
Dému	1	BD
Dému	1	BE
Dému	1	BH
Dému	1	BI
Dému	1	BK
Gondrin	1	0F
Gondrin	2	0F
Haget	1	0C
Haget	2	0A
Ladevèze-Ville	1	0C
Ladevèze-Ville	2	0C
Lagraulet-du-Gers	1	0D
Lagraulet-du-Gers	1	AI
Lagraulet-du-Gers	2	0D
Lagraulet-du-Gers	3	0D
Lagraulet-du-Gers	4	0C
Lagraulet-du-Gers	5	0C
Lannepax	1	0A

Lannepax	1	0B
Lannepax	2	0A
Lannepax	2	0B
Lannepax	3	0A
Lannepax	4	0A
Lasserade	1	0A
Lasserade	1	0B
Lasserade	2	0B
Loussous-Débat	1	0B
Loussous-Débat	2	0A
Lupiac	1	0A
Lupiac	1	0B
Lupiac	2	0A
Montréal	1	AY
Montréal	1	AZ
Montréal	1	BA
Montréal	1	BC
Montréal	1	BD
Montréal	1	BE
Montréal	1	BH
Montréal	1	BI
Montréal	1	BK
Montréal	1	BL
Montréal	2	0A
Montréal	6	0A
Montréal	7	0A
Montréal	8	0A
Montréal	9	0A
Plaisance	1	0A
Plaisance	1	0C
Plaisance	1	0D
Plaisance	1	AB
Plaisance	1	AI
Plaisance	1	ZA
Plaisance	2	0A
Plaisance	2	0C
Ramouzens	1	0A
Ramouzens	1	0B
Ramouzens	1	0C
Ramouzens	1	0D
Ramouzens	1	0E
Ramouzens	2	0B
Ramouzens	2	0C
Ramouzens	3	0B
Ramouzens	3	0C
Tieste-Uragnoux	1	0B
Tieste-Uragnoux	1	0C
Tieste-Uragnoux	1	ZA

**LISTE DES DIVISIONS CADASTRALES  
DES COMMUNES PARTIELLES DES HAUTES PYRÉNÉES**

COMMUNE	FEUILLE	SECTION						
Allier	1	0A	Lanne	1	AA	Sauveterre	1	ZE
Allier	1	ZA	Lanne	1	AB	Sauveterre	1	ZH
Asté	1	0A	Lanne	1	ZB	Sauveterre	1	ZI
Asté	1	0B	Lanne	1	ZC	Trébons	1	0A
Asté	1	0C	Lescurry	1	0A	Trébons	1	0C
Auriébat	1	AB	Lescurry	1	0C	Trébons	1	0D
Auriébat	1	AC	Monfaucon	1	0A	Trébons	1	AB
Auriébat	1	AP	Monfaucon	1	0B	Trébons	1	AC
Auriébat	1	AR	Monfaucon	1	ZA	Vielle-Adour	1	0A
Auriébat	1	AS	Montgaillard	1	AE	Vielle-Adour	1	0B
Auriébat	1	AT	Montgaillard	1	AH	Vielle-Adour	1	ZA
Auriébat	1	AV	Montgaillard	1	AL	Vielle-Adour	2	0A
Auriébat	1	AW	Montgaillard	1	AM			
Auriébat	1	ZA	Montgaillard	1	AN			
Bagnères-de-Bigorre	1	AB	Ordizan	1	0A			
Bagnères-de-Bigorre	1	AC	Ordizan	2	0A			
Bagnères-de-Bigorre	1	AD	Orleix	1	0A			
Bagnères-de-Bigorre	1	AO	Orleix	1	0B			
Barbazan-Debat	1	0D	Orleix	1	0C			
Barbazan-Debat	1	0E	Orleix	1	0D			
Barbazan-Debat	1	AA	Orleix	2	0A			
Barbazan-Debat	1	AC	Orleix	2	0B			
Barbazan-Debat	1	AD	Ossun	1	0C			
Barbazan-Debat	1	AE	Ossun	1	0D			
Barbazan-Debat	1	AH	Ossun	1	0E			
Barbazan-Debat	1	AI	Ossun	1	0F			
Barbazan-Debat	1	AK	Ossun	1	AB			
Barbazan-Debat	1	AL	Ossun	1	AC			
Barbazan-Debat	1	ZA	Ossun	1	AD			
Beaudéan	1	0A	Ossun	1	ZA			
Bénac	1	AA	Ossun	1	ZB			
Bénac	1	AB	Ossun	1	ZC			
Bénac	1	ZA	Ossun	1	ZD			
Bénac	1	ZB	Ossun	1	ZE			
Bénac	1	ZC	Ossun	1	ZH			
Bénac	1	ZD	Ossun	2	0D			
Bernac-Dessus	1	0A	Pouzac	1	0B			
Bernac-Dessus	1	0B	Pouzac	1	0C			
Bernac-Dessus	1	ZA	Pouzac	1	0D			
Campan	1	0C	Pouzac	2	0B			
Castéra-Lou	1	0A	Rabastens-de-Bigorre	1	0A			
Dours	1	0A	Rabastens-de-Bigorre	1	0B			
Dours	1	0B	Rabastens-de-Bigorre	1	0D			
Dours	1	0D	Rabastens-de-Bigorre	1	0E			
Dours	2	0A	Rabastens-de-Bigorre	1	ZA			
Gerde	1	0A	Rabastens-de-Bigorre	1	ZB			
Gerde	1	0B	Rabastens-de-Bigorre	1	ZC			
Lacassagne	1	0A	Rabastens-de-Bigorre	1	ZD			
Lacassagne	1	0B	Rabastens-de-Bigorre	1	ZE			
Lanne	1	0A	Rabastens-de-Bigorre	2	0D			
			Sauveterre	1	ZA			

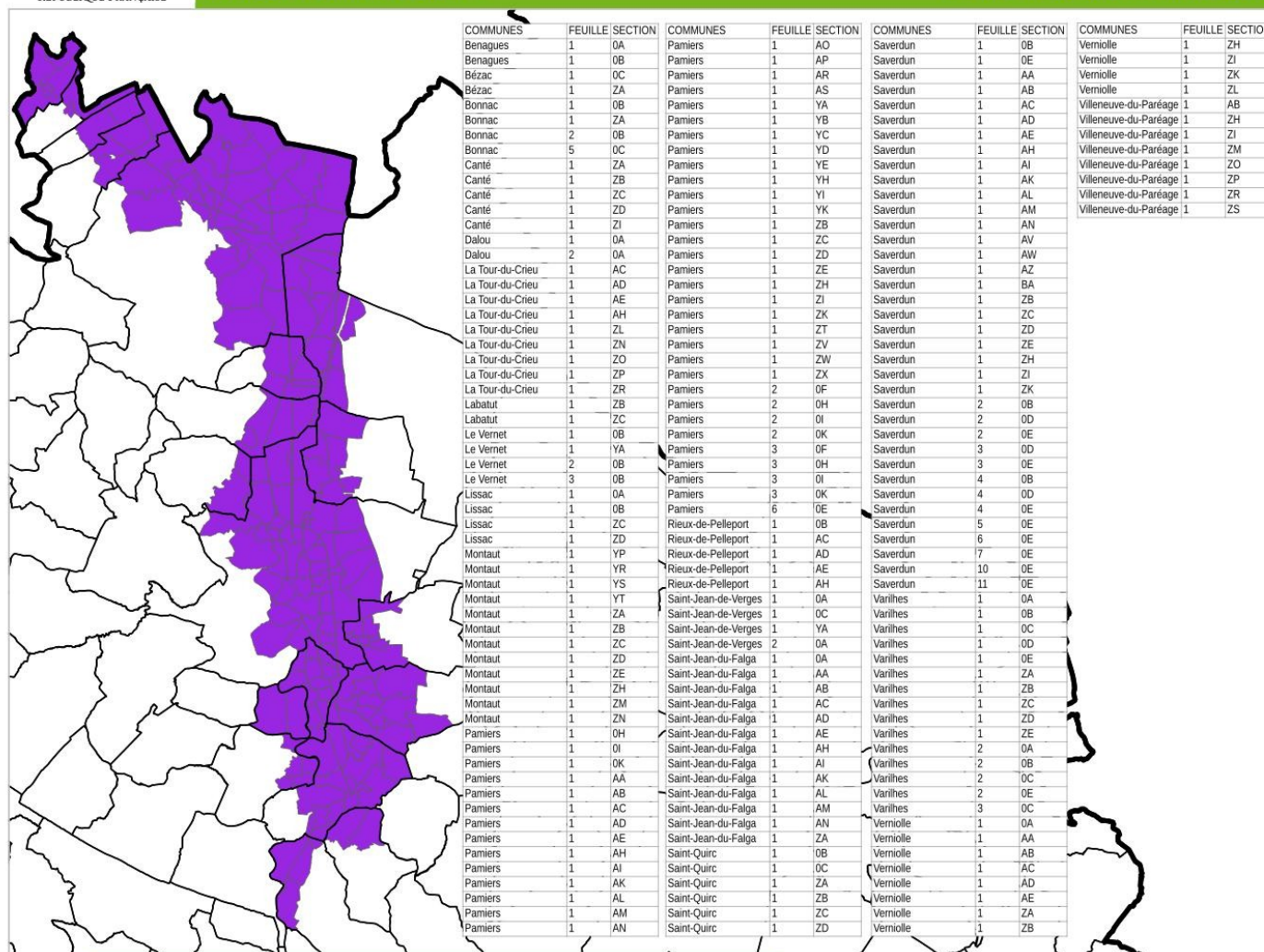
## Carte 2 : zone sud secteur « sols de type Grausses » - département de l'Ariège



Niveau de diffusion :

# Zone sud : secteur Ariège "sols de types Grausses"


## Liste des communes et divisions cadastrales



- Légende**
- Zone sud : secteur Ariège "sols de types Grausses"
  - Limites communale
  - Limites départementales



**Direction Régionale de l'Environnement, de l'Aménagement et du Logement - OCCITANIE**  
<http://www.picto-occitanie.fr/acceuil>



Sources :  
 IGN Protocole IGN/Ministère  
 DREAL Occitanie - Direction Ecologie  
 06/10/2023

S:\REAL\5-Ecologie\DRAG\99\_GESTION DE DONNEES\DONNEES\GESTION QUALITATIVE\PAR\_NITRATES\PROJET OGIS - renf\_mreun1 - maj2023.qgs